

# FLÄCHENWIDMUNGSPLANREVISION 5.0

## Gemeinde Heimschuh











Gemeinde Nr.: 61016

Plan Nr.: HS 02/2020/RO 5.0

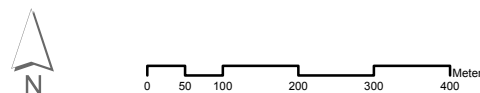
**ENTWURF**

**BEBAUUNGSPLANZONIERUNGSPLAN**

### LEGENDE:

	Baulandausweisungen (StROG 2010, §§29-30)		Bebauungsplan erforderlich
	Sondernutzungen im Freiland (StROG 2010 §33)		Bebauungsplan Bestand
	Landesstraßen Bundesstraßen	02	Nummerierung des Bebauungsplanes
	Verkehrsflächen der Gemeinde Fließender Verkehr	-01	Nummer der Änderung
	Wald	r	rechtswirksam
	Öffentliche Gewässer	a	anpassungsbedürftig

 Quelle GIS-Steiermark



Maßstab 1:10.000

**Plangrundlage:**  
DKM und Orthofoto vom 17/10/2018  
(Datenerstellung durch die Stmk. Landesregierung GZ.: ABT17-3360/2018-1161)  
Sonstige Nachträge lt. Bekanntgabe der Gemeinde im Zuge der Revision 5.0

#### A. Verfahrensvermerke zum Flächenwidmungsplan:

##### A.1 Beschluss zur Auflage (Entwurf):

Datum: \_\_\_\_\_ Auflagefrist von: \_\_\_\_\_ bis \_\_\_\_\_

##### A.2 Endbeschluss:

Datum: \_\_\_\_\_

Für den Gemeinderat:

Der Bürgermeister: \_\_\_\_\_

##### A.3 Genehmigung durch die Stmk. Landesregierung

(§38 Abs. 9 Stmk. Raumordnungsgesetz 2010 idF. LGBl. 6/2020)

Datum: \_\_\_\_\_ GZ.: \_\_\_\_\_

##### A.4 Kundmachung:

Kundmachungsfrist von: \_\_\_\_\_ bis \_\_\_\_\_

##### A.5 Änderungen:

Ifd. Nr.:	Beschluss des Gemeinderates:		Genehmigung der Landesregierung	
	Datum:	Zahl:	Datum:	Zahl:

##### Planverfasser:

GZ.: \_\_\_\_\_

Graz, am: \_\_\_\_\_

Unterschrift: \_\_\_\_\_

# FLÄCHENWIDMUNGSPLANREVISION 5.0

## Gemeinde Heimschuh



Gemeinde Nr.: 61016

**ENTWURF**

Maßstab 1:35.000

**ÜBERSICHTSPLAN**

